

Филиал публично-правовой компании "Роскадастр" по Волгоградской области
полное наименование органа регистрации прав
Выписка из Единого государственного реестра недвижимости об объекте недвижимости



Сведения о характеристиках объекта недвижимости

На основании запроса от 01.04.2026, поступившего на рассмотрение 01.04.2026, сообщаем, что согласно записям Единого государственного реестра недвижимости:


Раздел 1 Лист 1

Объект незавершенного строительства			
вид объекта недвижимости			

Лист № 1 раздела 1	Всего листов раздела 1: 1	Всего разделов: 3	Всего листов выписки: 4
--------------------	---------------------------	-------------------	-------------------------

01.04.2026г. № КУВИ-001/2026-43681846	
Кадастровый номер:	34:22:060151:87
Номер кадастрового квартала:	34:22:060151
Дата присвоения кадастрового номера:	15.11.2013

Ранее присвоенный государственный учетный номер:	Инвентарный номер 243:000586; Условный номер 34-34-04/030/2010-041		
Местоположение:	Волгоградская область, р-н. Ольховский, с. Ольховка, п. Мелиораторов, д. 14а		
Площадь:	134		
Степень готовности объекта незавершенного строительства, %:	2		
Основная характеристика объекта незавершенного строительства и ее проектируемое значение:	тип	значение	единица измерения
	площадь	134	в квадратных метрах
Проектируемое назначение:	Жилое		
Кадастровая стоимость, руб.:	29911.48		
Кадастровые номера иных объектов недвижимости, в пределах которых расположен объект недвижимости:	34:22:060151:45		
Кадастровые номера объектов недвижимости, из которых образован объект недвижимости:	данные отсутствуют		
Кадастровые номера образованных объектов недвижимости:	данные отсутствуют		
Сведения о включении объекта недвижимости в состав предприятия как имущественного комплекса:	данные отсутствуют		
Сведения о включении объекта недвижимости в состав единого недвижимого комплекса:	данные отсутствуют		
Сведения о кадастровом инженере:	данные отсутствуют		
Статус записи об объекте недвижимости:	Сведения об объекте недвижимости имеют статус "актуальные, ранее учтенные"		
Особые отметки:	данные отсутствуют		
Получатель выписки:	Лавров А. В.		

полное наименование должности	 ДОКУМЕНТ ПОДПИСАН ЭЛЕКТРОННОЙ ПОДПИСЬЮ <small>Сертификат: 83997148184797998005552191040001978443</small> Владелец: ПУБЛИЧНО-ПРАВОВАЯ КОМПАНИЯ РОСКАДАСТР Действителен: с 24.12.2025 по 19.03.2027	инициалы, фамилия

Выписка из Единого государственного реестра недвижимости об объекте недвижимости

Сведения о зарегистрированных правах

Объект незавершенного строительства			
вид объекта недвижимости			
Лист № 1 раздела 2	Всего листов раздела 2: 2	Всего разделов: 3	Всего листов выписки: 4
01.04.2026г. № КУВИ-001/2026-43681846			
Кадастровый номер:		34:22:060151:87	
1	Правообладатель (правообладатели):	1.1	Шабанова Юлия Николаевна, 21.11.1990, Волгоградская обл., Ольховский район, с. Ольховка, Российская Федерация паспорт гражданина Российской Федерации серия 18 10 №487269, выдан 02.12.2010, Отделение УФМС России по Волгоградской области в Ольховском районе Россия, Волгоградская обл., Ольховский район, с. Солодча, ул. Пушкина, дом 20
	Сведения о возможности предоставления третьим лицам персональных данных физического лица:	1.1.1	данные отсутствуют
2	Вид, номер, дата и время государственной регистрации права:	2.1	Собственность 34-34-04/018/2013-382 05.09.2013 00:00:00
3	Сведения об осуществлении государственной регистрации сделки, права без необходимого в силу закона согласия третьего лица, органа:	3.1	данные отсутствуют
4	Ограничение прав и обременение объекта недвижимости:	не зарегистрировано	
5	Договоры участия в долевом строительстве:	не зарегистрировано	
6	Заявленные в судебном порядке права требования:	данные отсутствуют	
7	Сведения о возможности предоставления третьим лицам персональных данных физического лица	данные отсутствуют	
8	Сведения о возражении в отношении зарегистрированного права:	данные отсутствуют	
9	Сведения о наличии решения об изъятии объекта недвижимости для государственных и муниципальных нужд:	данные отсутствуют	
10	Сведения о невозможности государственной регистрации без личного участия правообладателя или его законного представителя:	данные отсутствуют	



ДОКУМЕНТ ПОДПИСАН
ЭЛЕКТРОННОЙ ПОДПИСЬЮ

Сертификат: 83997148184797998005552191040001978443

Владелец: ПУБЛИЧНО-ПРАВОВАЯ КОМПАНИЯ

РОСКАДАСТР

Действителен: с 24.12.2025 по 19.03.2027

полное наименование должности

инициалы, фамилия

Объект незавершенного строительства

вид объекта недвижимости

Лист № 2 раздела 2

Всего листов раздела 2: 2

Всего разделов: 3

Всего листов выписки: 4

01.04.2026г. № КУВИ-001/2026-43681846

Кадастровый номер:

34:22:060151:87

11	Правопритязания и сведения о наличии поступивших, но не рассмотренных заявлений о проведении государственной регистрации права (перехода, прекращения права), ограничения права или обременения объекта недвижимости, сделки в отношении объекта недвижимости:	отсутствуют
----	--	-------------



ДОКУМЕНТ ПОДПИСАН
ЭЛЕКТРОННОЙ ПОДПИСЬЮ

Сертификат: 83997148184797998005552191040001978443

Владелец: ПУБЛИЧНО-ПРАВОВАЯ КОМПАНИЯ

РОСКАДАСТР

Действителен: с 24.12.2025 по 19.03.2027

полное наименование должности

инициалы, фамилия

Выписка из Единого государственного реестра недвижимости об объекте недвижимости
 Описание местоположения объекта недвижимости

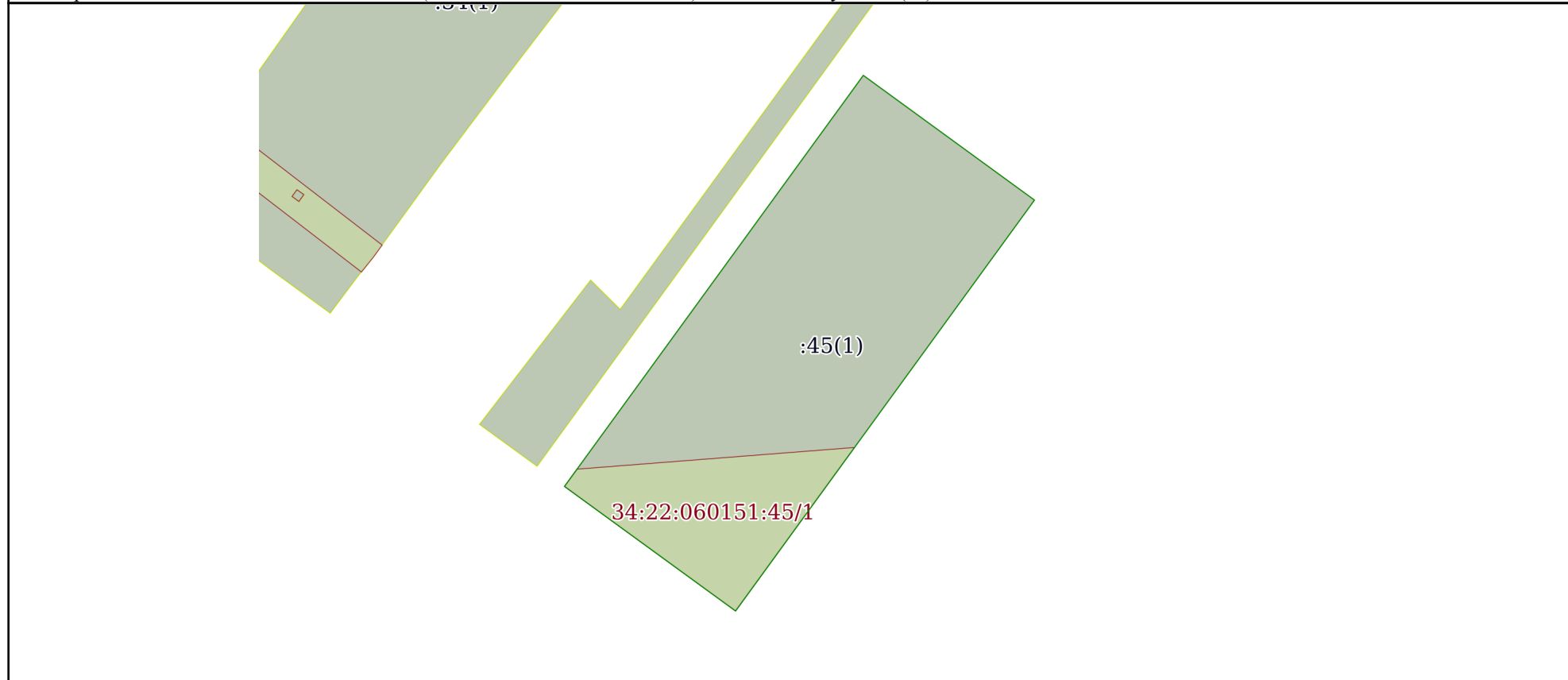
Объект незавершенного строительства
 вид объекта недвижимости

Лист № 1 раздела 5	Всего листов раздела 5: 1	Всего разделов: 3	Всего листов выписки: 4
--------------------	---------------------------	-------------------	-------------------------


01.04.2026г. № КУВИ-001/2026-43681846

Кадастровый номер: 34:22:060151:87

Схема расположения объекта недвижимости (части объекта недвижимости) на земельном участке(ах)



Масштаб 1:700 Условные обозначения:

полное наименование должности	 ДОКУМЕНТ ПОДПИСАН ЭЛЕКТРОННОЙ ПОДПИСЬЮ Сертификат: 83997148184797998005552191040001978443 Владелец: ПУБЛИЧНО-ПРАВОВАЯ КОМПАНИЯ РОСКАДАСТР Действителен: с 24.12.2025 по 19.03.2027	инициалы, фамилия
-------------------------------	---	-------------------